



Département du Calvados
Communauté de communes de Vire

PLAN D'OCCUPATION DES SOLS


2.2

COMMUNE DE VIRE



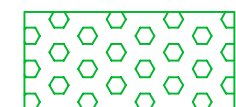



Echelle 1/5000

MODIFICATION DU POS
VU POUR ETRE ANNEXE A LA DELIBERATION DU CONSEIL DE
LA COMMUNAUTE DE COMMUNES DE VIRE DU 07 JUILLET 2011

VU POUR ETRE ANNEXE A LA DELIBERATION DU 13/12/99



Services techniques - Ville de Vire
1 rue de l'Artisanat 14500 VIRE

-  Zonage
-  Emplacement réservé
-  Espace boisé classé
-  Périmètre de Protection Immédiat
-  Périmètre de Protection Zone Centrale
-  Périmètre de Protection Zone Périphérique

